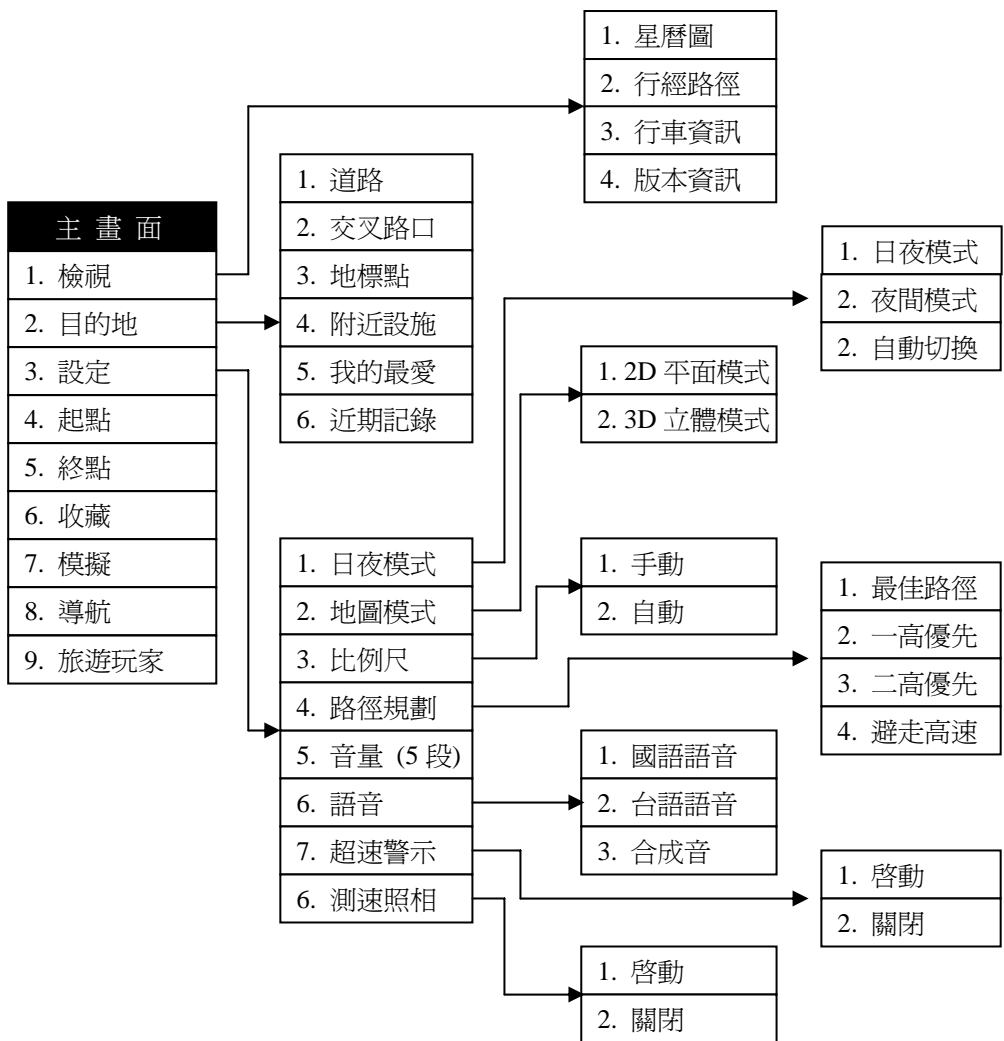


P-Link

**汽車導航系統
使用說明書**


請您在操作 **P-Link** 汽車導航系統前
先行閱讀本手冊後再依說明操作





■ P-Link 導航系統畫面介紹

A 放大縮小

放大 按  或遙控器放大鍵，會放大至範圍較小且更清楚的比例。


縮小 按  或遙控器縮小鍵，會縮小至範圍較大的比例。


B 游標

輕觸畫面或按遙控器上、下、左、右鍵，當游標移到所在的路段時，會在下方區塊顯示該處的路段名。

C 衛星接收圖

顯示目前衛星訊號接收狀態；觸控版單擊可使地圖移至衛星接收的定位點(現在地)。

 衛星接收中。

 衛星未接收或模擬導航中。

D 模式轉換鈕

觸控版按下此鈕依序可切換 2D 地圖模式、行車資訊畫面、3D 地圖模式。



- E 主選單按鈕** 按此處或遙控器 **Enter** 鍵即彈出主選單。
- F 規劃群組鍵**
- 檢視** 查看衛星狀況、規劃路徑、行車資訊與軟體版別。
 - 目的地** 從道路、交叉路口、地標點、我的最愛等來設目的地。
 - 設定** 執行日夜模式、2D/3D、音量大小、規劃條件等設定。
- G 執行群組鍵**
- 收藏** 把喜愛或常用的目的地儲存到“我的最愛”(可重新命名)。
 - 終點** 從地圖上設定目的地。
 - 導航** 進行實際導航。
 - 模擬** 模擬實際導航時的路徑、時間、時速。
- H 旅遊玩家** 主要有全台景點導覽，吃喝玩樂各個的說明介紹等等的旅遊相關資訊。



■ P-Link 導航系統功能介紹

在主選單下選取『設定』選項，即會出現『系統設定』視窗。


■ 系統設定

- 日夜模式** 地圖畫面可依個人喜好轉換『日/夜/自動』三種配色模式。
- 畫面模式** 地圖畫面有 2D 平面跟 3D 俯瞰兩種模式。
- 比例尺** 導航時可採自動或手動來調整地圖畫面的大小。
- 規劃條件** 有最佳路徑、一高優先、二高優先、避走高速公路，可依需求選擇目前最適合的路徑。
- 語音** 導航時的播報語音，有『國/台語』與合成音播報『**下一個進入的道路名稱**』。
- 音量大小** 五段音量控制。
- 超速警示** 可啟用或關閉超速警示的提示。
- 測速照相** 可啟用或關閉測速照相的提示。



■ P-Link 導航系統功能介紹


- **移圖** N18 首創「飛鷹滑翔」方式移圖，地圖有四邊的觸碰範圍，決定了地圖移動的方向。

例：當一直觸碰上方  此區的觸碰範圍或按遙控器 **上** 鍵不放，地圖就會相對的往上移動。

- **設目的地**

方法 1：按遙控器 **上**、**下**、**左**、**右** 鍵，將中心游標移動至欲設定的出發地後，進入『主選單』選取『起點 』按遙控器 **Enter** 鍵即設好起始點；再回到地圖畫面移圖至想到達的地點，再進入『主選單』選取『終點 』按 **Enter** 鍵；最後再進入『主選單』選取『導航 』按 **Enter** 鍵即可進行導航。

(觸控版則直接由畫面進行點擊操作即可，步驟同上述)

方法 2：利用『目的地 』進行道路、交叉口、地標點、我的最愛等..來搜尋所要的地點，再按導航鈕即可導航。



■ P-Link 導航系統導航時畫面介紹

- A 指示標誌** 提示駕駛人下個路口該如何走的指示標誌圖。
- B 提示區** 行駛於『高速公路』時會提示下一個的交流道名稱、收費站、休息區與里程數。
- C 下個路段名** 此區顯示的為下個路段的名稱。
- D 公里數** 此區顯示的公里數，是目前到下個路段的距離公里數。
- E 目地的距離** 此區顯示到目的地還剩多少距離。
- F 時間** 此區顯示到目的地還剩多少時間。
- G 目前路段名** 此區顯示目前路段的名稱。
- H 時速** 此區顯示目前開車的時速。








■ P-Link 導航系統行車資訊

- 目地的距離** 此區顯示到目的地還剩多少距離。
- 時間** 此區顯示到目的地還需要多少時間。
- 累計時間** 此區顯示目前此趟開車導航時的累計時間。
- 最高車速** 此區顯示目前此趟開車導航時曾經最高的車速。
- 現在時間** 此區顯示目前的時間。
- 累計里程** 此區顯示目前此趟開車導航時的累計里程。
- 平均車速** 此區顯示目前此趟開車導航時累計里程的平均車速。
- 經緯度** 此區顯示目前所在地的經緯度。
- 高度** 此區顯示目前所在地的高度。

■ 地標點介紹

地標圖	地標名稱	地標描述
	政府機關	各級政府機關、農會等。
	學校研究	包含各級學校、圖書館、幼稚園。
	休閒旅遊	動物園、博物館、古蹟、森林遊樂區、海濱遊憩、露營營地、風景區、遊樂園區、溫泉、藝文美術。
	運動娛樂	影視娛樂、體育館、體育場、高爾夫。
	住宿飯店	飯店、旅舍。
	餐飲美食	中式美食、傳統市場、咖啡茶藝、地方小吃、異國美食、糕點烘焙、素食、超級市場、速食、飲料冰品。
	購物商場	3C 賣場、不動產、寵物店、居家修繕、書局、汽車展售、汽車百貨、生活量販、百貨公司、購物商場。
	便利商店	24 小時營業的各大便利超商。
	金融機構	保險公司、信用合作社、證券投資、郵局、銀行。
	醫療保健	藥局、衛生所、診所、醫院。
	憲警消防	警局、消防局。
	廟宇教會	廟宇、教堂。

	公司行號	公司行號。
	重要地標	重要地標。
	大眾運輸	公車站、捷運站、機場、觀光碼頭、漁港、商港、火車站、租車公司、貨運站、高鐵站。
	國道設施	公路里程、交流道入口、收費站、休息站。
	公眾服務	郵局、自來水公司、電力公司、瓦斯行、健保局。
	停車場	停車場。
	加油站	加油站。
	都市	都市。
	其他	墓園、夜生活、工業區、社福機構、農牧事業區。

客服電子信箱：mktg@plink.com.tw

網址：www.plink.com.tw